

## **Информация государственных органов о районе намечаемой деятельности**

**"Қазақстан Республикасы Экология және табиғи ресурстар министрлігі Балық шаруашылығы комитетінің Зайсан-Ертіс облысаралық бассейндік балық шаруашылығы инспекциясы" республикалық мемлекеттік мекемесі.**

Қазақстан Республикасы 010000, Шығыс Қазақстан облысы, Мызы 2/1, 2

**Республиканское государственное учреждение "Зайсан-Ертисская межобластная бассейновая инспекция рыбного хозяйства Комитета рыбного хозяйства Министерства экологии и природных ресурсов Республики Казахстан".**

Республика Казахстан 010000, Восточно-Казахстанская область, Мызы 2/1, 2

07.09.2023 №ЗТ-2023-01706964


Товарищество с ограниченной ответственностью "СП ВЕКТОР"

На №ЗТ-2023-01706964 от 5 сентября 2023 года

ответ

заместитель руководителя

**РАХИМЖАНОВ ТАЛҒАТ ТУРСЫНХАНУЛЫ**



Исполнитель:

**КОНАРБАЕВ ГУЛЬНАРА МУРАТКАНОВНА**

тел.: 7714388312

Осы құжат «Электрондық құжат және электрондық цифрлық қолтаңба туралы» Қазақстан Республикасының 2003 жылғы 7 қаңтардағы N 370-II Заңы 7 бабының 1 тармағына сәйкес қағаз тасығыштағы құжатпен бірдей.

Данный документ согласно пункту 1 статьи 7 ЗПК от 7 января 2003 года N370-II «Об электронном документе и электронной цифровой подписи» равнозначен документу на бумажном носителе.



Жауапқа шағымдану немесе талап қою үшін QR кодты сканерлеңіз немесе төмендегі сілтеме бойынша өтіңіз:

[https://i2.app.link/eotinish\\_blank](https://i2.app.link/eotinish_blank)

Чтобы обжаловать ответ или подать иск, отсканируйте QR-код или переходите по ссылке выше:



Мызы көшесі, 2/1, Өскемен қаласы, ШҚО,  
Қазақстан Республикасы, 070004,  
тел./факс: 8 (7232) 24-84-70,  
e-mail: zembirkh@mail.ru

Улица Мызы, 2/1, город Усть-Каменогорск,  
ВКО, Республика Казахстан, 070004  
тел./факс: 8 (7232) 24-84-70,  
e-mail: zembirkh@mail.ru

№

**Директору  
ТОО « СП ВЕКТОР »  
В.А.Яцуку**

РГУ «Зайсан-Ертісская межобластная бассейновая инспекция рыбного хозяйства» (далее – Инспекция) на Ваш запрос № ЗТ-2023-01706964 от 05.09.2023 года сообщает следующее.

В реке Бухтарма обитают такие виды рыб как, хариус сибирский и таймень, в весенний период в реке происходит нерест рыб. Таймень занесен в Красную Книгу Республики Казахстан. Во всех притоках р. Бухтарма (р.Бобровка и т.д.) могут обитать рыбы, где также в весенний период происходит нерест рыб. Ручей Холодный является левобережным притоком р. Бобровка (правый приток р. Бухтарма), в весенний период может являться местом нерестилища рыб. Река Березовка является правобережным притоком р. Хамир которая в свою очередь также является правым притоком р. Бухтарма, где также весной происходит нерест рыб.

Согласно Закону РК от 9 июля 2004 года №593 «Об охране, воспроизводстве и использовании животного мира», статья 17, п. 3. Субъекты, осуществляющие хозяйственную и иную деятельность, указанную в пунктах 1 и 2 настоящей статьи, обязаны:

1) по согласованию с уполномоченным органом при разработке технико-экономического обоснования и проектно-сметной документации предусматривать средства для осуществления мероприятий по обеспечению соблюдения требований подпунктов 2) и 5) пункта 2 статьи 12 настоящего Закона;

2) возмещать компенсацию вреда, наносимого и нанесенного рыбным ресурсам и другим водным животным, в том числе и неизбежного, в размере, определяемом в соответствии с методикой, утвержденной уполномоченным органом, путем выполнения мероприятий, предусматривающих выпуск в рыбохозяйственные водоемы рыбопосадочного материала, восстановление нерестилищ, рыбохозяйственную мелиорацию водных объектов, строительство инфраструктуры воспроизводственного комплекса или реконструкцию действующих комплексов по воспроизводству рыбных ресурсов и других водных животных, финансирование научных исследований, а также создание

искусственных нерестилищ в пойме рек и морской среде (риффы), на основании договора, заключенного с ведомством уполномоченного органа.

При проведении работ на водном объекте произойдет гибель гидробионтов (ихтиофауна, зоопланктон, макрозообентос).

Согласно статьи 91 Административного процедурно-процессуального Кодекса Республики Казахстан, Вы вправе обжаловать наше разъяснение в вышестоящий орган или суд.

**И.о руководителя**

**Т.Рахимжанов**

*Исп.Н.Болатханулы*  
24-20-54

**"Қазақстан Республикасы  
Экология және табиғи ресурстар  
министрлігінің Орман  
шаруашылығы және жануарлар  
дүниесі комитеті" республикалық  
мемлекеттік мекемесі**



**Республиканское государственное  
учреждение "Комитет лесного  
хозяйства и животного мира  
Министерства экологии и  
природных ресурсов Республики  
Казахстан"**

Қазақстан Республикасы 010000, Есіл  
ауданы, Мәңгілік Ел Даңғылы 8

Республика Казахстан 010000, район  
Есиль, Проспект Мангилик Ел 8

29.09.2023 №ЗТ-2023-01771368

Товарищество с ограниченной  
ответственностью "СП ВЕКТОР"

На №ЗТ-2023-01771368 от 12 сентября 2023 года

Комитет лесного хозяйства и животного мира Министерства экологии и природных ресурсов Республики Казахстан рассмотрев обращение, поступившее по ИС Е-Отinish, в пределах своей компетенции сообщает следующее. Нижне-Тургусунский государственный природный заказник (ботанический) (далее – Заказник), располагается на территории Зырьяновского района Восточно-Казахстанской области, на территории ГУ Зырьяновского государственного учреждения лесного хозяйства, Нижне-Тургусунского лесничества, кварталы 224, 225, 226, 231, 232, 235, 236. Общая площадь заказника составляет 2200 га. Заказник не имеет четко обозначенных границ и расположен мелкими участками на территории Нижне-Тургусунского лесничества. Для более подробной информации направляем паспорт заказника, с указанием координат поворотных точек границ заказника. Ответ на обращение подготовлен на языке обращения в соответствии со статьей 11 Закона Республики Казахстан от 11 июля 1997 года «О языках в Республике Казахстан». В случае несогласия с данным ответом, Вы вправе обжаловать его в порядке, предусмотренном главой 13 Административного процедурно-процессуального кодекса РК от 29 июня 2020 года. Приложение на 15 листах.




Жауапқа шағымдану немесе талап қою үшін QR кодты сканерлеңіз немесе төмендегі сілтеме бойынша өтіңіз:

[https://i2.app.link/eotinish\\_blank](https://i2.app.link/eotinish_blank)

Чтобы обжаловать ответ или подать иск, отсканируйте QR-код или переходите по ссылке выше:

Заместитель председателя

КИМ АНДРЕЙ ВИТАЛЬЕВИЧ



Исполнитель:

**КЫДЫРАЛИЕВА АСЕМГУЛЬ САНСЫЗБАЕВНА**

тел.: 7781005351

Осы құжат «Электрондық құжат және электрондық цифрлық қолтаңба туралы» Қазақстан Республикасының 2003 жылғы 7 қаңтардағы N 370-II Заңы 7 бабының 1 тармағына сәйкес қағаз тасығыштағы құжатпен бірдей.

Данный документ согласно пункту 1 статьи 7 ЗПК от 7 января 2003 года N370-II «Об электронном документе и электронной цифровой подписи» равнозначен документу на бумажном носителе.



Жауапқа шағымдану немесе талап қою үшін QR кодты сканерлеңіз немесе төмендегі сілтеме бойынша өтіңіз:

[https://i2.app.link/eotinish\\_blank](https://i2.app.link/eotinish_blank)

Чтобы обжаловать ответ или подать иск, отсканируйте QR-код или переходите по ссылке выше:

Утвержден приказом  
Комитета лесного и охотничьего  
хозяйства Министерства сельского  
хозяйства Республики Казахстан

от «13» 08 2008 года  
№ 223

Зарегистрирован приказом  
Комитета лесного и охотничьего  
хозяйства Министерства сельского  
хозяйства Республики Казахстан

от «13» 08 2008 года  
№ 223

Регистрационный номер: ГЗ-р-05/48  
№14-5-6/78 от 20.03.2019г.

## ПАСПОРТ

**Нижне-Тургусунского государственного природного заказника  
(ботанический)**

2007 год

**1. Наименование особо охраняемой природной территории, её вид и категория:**

Нижне-Тургусунский государственный природный заказник (ботанический).  
Вид ООПТ - государственный природный заказник.  
Категория: ООПТ республиканского значения.

**2. Название, номер и дата принятия акта государственного органа, которым создана или расширена особо охраняемая природная территория:**

Организован Постановлением Совета Министров КазССР от 17.02.1986 г. №69, Постановлением Правительства Республики Казахстан от 27.06.2001 г. №877 и Постановлением Правительства Республики Казахстан от 19.07.2005 г. №746, Постановлением Правительства Республики Казахстан от 10.11.2006 год № 1074 , срок действия – бессрочный.

Цель создания: Нижне-Тургусунский государственный природный заказник (ботанический) организован для сохранения и восстановление уникальных зарослей боярышника и шиповника. Нижне-Тургусунский государственный ботанический заказник создан на участках земель без изъятия их у собственников и пользователей земельных участков.

**3. Наименование государственного органа, в ведении которого находится особо охраняемая природная территория:**

Находится в ведении Комитета лесного и охотничьего хозяйства Министерства сельского хозяйства Республики Казахстан (Постановление Правительства Республики Казахстан от 10.11.2006 год № 1074)

**4. Наименование организации, на которую возложена охрана особо охраняемой природной территории, не имеющей статуса юридического лица**

Охрана заказника осуществляется Департаментом природных ресурсов и регулирования природопользовани ВКО, ГУ Зыряновского государственного учреждения лесного хозяйства (Постановление Правительства Республики Казахстан от 10.11.2006 год № 1074).

**5. Местонахождение особо охраняемой природной территории с картой-схемой с определением туристской инфраструктуры, географическими координатами, описанием границ, площадью ее территории и охранной зоны:**

**5.1. Местонахождение особо охраняемой природной территории**

Нижне-Тургусунский государственный природный заказник (ботанический), располагается на территории Зыряновского района

Восточно-Казахстанской области, на территории ГУ Зырянского государственного учреждения лесного хозяйства, Нижне-Тургусунское лесничества, кварталы 224, 225, 226, 231, 232, 235, 236.

## 5.2. Описание границ особо охраняемой природной территории

Заказник не имеет четко обозначенных границ и расположен мелкими участками на территории Нижне-Тургусунского лесничества.

Расположен в Зырянском районе, в междуречье рр. Бухтармы, Тургусуна, Бобровки, в кварталах 224, 225, 226, 231, 232, 235, 236 Нижне-Тургусунского лесничества ГУ Зырянского ГУ лесного хозяйства.

Граница вышеуказанных кварталов начинается в точке 1 на левом берегу реки Тургусун в 0.3 км. севернее села Кутихи. Далее граница идет в восточном направлении на протяжении 0.9 км к точке 2 расположенной в 0.6 км севернее с.Кутихи. С данной точки граница поворачивает на юго-восток и на протяжении 0.65 км идет к точке 3 расположенной 0.2 км юго-восточнее родника, находящего в 1.1. км на левом берегу реки Тургусун. Затем граница поворачивает на северо-восток и на протяжении 0.7 км идет к точке 4, расположенной в 1.5 км от пересечения ручья Лучший и р.Погореловка. Далее граница идет на северо-восток и на протяжении 2.3 км идет к точке 5, расположенной на вершине горы Лучшая, у пункта полигонометрии с отметкой 102.2. Затем граница поворачивает на юго-восток и на протяжении 2.7 км идет к точке 6, расположенной 0.7 км восточнее реки Кутихи и 1.7 км севернее речки Погореловка. Далее граница поворачивает на северо-восток на протяжении 1.0 км идет к точке 7, расположенной по левому берегу реки Кутихи в 1.1 км восточнее пасеки, расположенной у слияния двух ручьев на речке Кутихи.

Затем граница поворачивает на юго-восток на протяжении 0.8 км идет к точке 8, расположенной в 0.2 км западнее речки Шумилиха и 0.7 км северо-западнее пасеки. Далее граница поворачивает на северо-восток и на протяжении 0.3 км идет к точке 9 на правом берегу речки Шумилиха, расположенной в 0.8 км северо-восточнее пасеки. Затем граница поворачивая на восток на протяжении 0.2 км пересекая речку Шумилиха, идет к точке 10, расположенной на левом берегу реки Шумилиха в 0.25 км западнее родника. Далее граница поворачивает на юго-восток и на протяжении 0.6 км идет к точке 11, расположенной на левом берегу речки Шумилиха в 0.4 км севернее пасеки. Затем граница поворачивает на юго-восток и на протяжении 1.0 км идет к точке 2 восточнее пасеки. Далее граница идет на юг на протяжении 0.5 км к точке 13, расположенной 0.6 км северо-восточнее родника. Далее граница идет на восток на протяжении 0.3 км к точке 14, расположенной в 0.8 км северо-восточнее родника. Затем граница поворачивает на север и на протяжении 0.4 км идет к точке 15, расположенной в 1.4 км восточнее пасеки. Далее граница поворачивает на северо-восток и на протяжении 1.4 км идет к точке 16, расположенной 0.5 км от пересечения автомобильной дороги и ручья Негаева. В том же направлении на протяжении 0.6 км граница идет к

точке 17, расположенной в точке пересечения автодороги и ручья Негаева. С данной точки граница поворачивает на юго-запад и на протяжении 5.5 км идет по подножию горы к точке 30, расположенной 0.7 км от северного родника речки Погореловка. Далее граница поворачивает на юго-восток и на протяжении 0.8 км идет к точке 31, расположенной в 1.5 км южнее родника речки Погореловка.

С данной точки граница поворачивает на северо-восток и на протяжении 2.3 км идет к точке 32, расположенной в 1.9 км северо-западнее пункта триангуляции на горе Козлуха с отметкой 983.9. Далее граница поворачивает на юго-восток и на протяжении 4.0 км идет к точке 33, расположенной в 2.1 км юго-западнее пункта триангуляции с отметкой 983.9. С данной точки граница поворачивает на северо-восток и на протяжении 0.6 км идет к точке 34, расположенной в 0.5 км западнее пасеки у слияния речки Бобровки и ее притока. Далее граница идет в северо-западном направлении и на протяжении 5.4 км идет к точке 44, расположенной в 1.0 км северо-западнее пересечения автодороги и речки Крестьянка. С данной точки граница поворачивает на юго-восток на протяжении 0.6 км и идет к точке 46, расположенной в 1.4 км севернее слияния двух ручьев речки Крестьянка. Затем граница поворачивает на юго-восток и на протяжении 0.8 км идет к точке 47, расположенной в 0.3 км от точки слияния речки Нечаевка и Крестьянка. С данной точки граница поворачивает на северо-восток и на протяжении 2.2 км идет к точке 53, расположенной у бригады в 0.3 км севернее точки пересечения двух ручьев. Далее граница меняет свое направление на юго-восточное и на протяжении 2.7 км идет к точке 59, расположенной в 0.4 км от МТФ у пересечения двух дорог. С данной точки граница поворачивает на северо-восток и на протяжении 5.2 км идет к точке 70, расположенной 0.2 км западнее родника речки Шуваловка. Затем граница поворачивает на юго-восток и на протяжении 0.5 км пересекая ручей Шуваловка идет к точке 71, расположенной в 1.0 км от точки пересечения дороги и ручья. С данной точки граница поворачивает на юго-запад и на протяжении 1.5 км идет к точке 72, расположенной в 0.6 км южнее точки пересечения двух ручьев. Затем граница поворачивает на юго-восток и на протяжении 0.7 км идет к точке 73, расположенной в 1.3 км юго-восточнее точки пересечения двух ручьев. С данной точки граница поворачивает на юго-запад и на протяжении 0.7 км идет к точке 74, расположенной в 0.2 км западнее точки пересечения двух ручьев. Далее граница идет на восток на протяжении 0.4 км к точке 75, расположенной в точке слияния двух ручьев. Затем граница идет на юго-восток и на протяжении 1.6 км идет к точке 76, расположенной в 0.6 км севернее одинокой избы на правом берегу речки Бобровки. С данной точки граница поворачивает на северо-восток и на протяжении 0.4 км идет к точке 77, расположенной в 0.4 км северо-западнее пересечения двух ручьев речки Бобровки. С данной точки граница поворачивает на юго-восток и на протяжении 0.9 км пересекая речку Бобровка идет к точке 78, расположенной в 2.8 км северо-восточнее поселка Бобровка. Затем граница идет на юго-

восток на протяжении 1.7 км идет к точке 79, расположенной у пункта триангуляции с отметкой 979.9 на горе Малеевская. В том же направлении на протяжении 2.1 км граница идет к точке 80, расположенной в 0.3 км северо-восточнее слияния двух ручьев речки Холодной. Далее граница поворачивает на юго-запад на протяжении 0.9 км по речке Холодной идет к точке 81, расположенной у развалины. Далее граница поворачивает на юг и на протяжении 7.9 км идет к точке 82, расположенной с южной стороны моста через речку Березовка. С данной точки граница по старице реки Бухтарма в юго-западном направлении на протяжении 1.7 км идет к точке 83, расположенной в 0.1 км северо-восточнее с.Зубовка на левом берегу р.Бухтарма к точке 84, расположенной в точке пересечения полевой дороги и рукава реки Бухтарма. С данной точки граница поворачивает на юго-запад и на протяжении 0.8 км идет к точке 85, расположенной у пункта триангуляции с отметкой 414.2. В том же направлении по старице реки Бухтарма, пересекая железную и автомобильную дорогу граница на протяжении 1.6 км идет к точке 86, расположенной у слияния двух стариц реки Бухтарма в северной части села Баяновск. Далее по дороге на протяжении 2.6 км граница идет к точке 87, расположенной южнее пионерского лагеря на берегу протоки реки Бухтарма. Затем граница идет в западном направлении на протяжении 8.0 км по левому берегу реки Бухтарма к точке 88 до точки слияния с рекой Тургусун. С данной точки граница поворачивает на север и на протяжении 16.0 км по реке Тургусун идет к точке 1. (Описание границ произведено по топокартам масштаба 1:100 000).

**Ведомость координат поворотных точек границ Нижне-Тургусунского государственного природного (ботанического) заказника.**

№ поворотных точек	Координаты					
	N (широта)			E (долгота)		
	град.	мин.	сек.	град.	мин.	сек.
1	2	3	4	5	6	7
1	84	03	30	49	54	10
2	84	04	10	49	54	18
3	84	04	50	49	54	10
4	84	05	25	49	54	23
5	84	06	12	49	55	32
6	84	08	00	49	54	51
7	84	08	30	49	55	20
8	84	09	20	49	55	14
9	84	09	20	49	55	20
10	84	09	30	49	55	17
11	84	09	45	49	55	00
12	84	10	30	49	55	46
13	84	10	22	49	54	35
14	84	10	35	49	54	35

15	84	10	45	49	54	45
16	84	11	49	49	54	30
17	84	12	20	49	54	20
18	84	11	58	49	54	10
19	84	11	45	49	54	12
20	84	11	48	49	54	08
21	84	11	30	49	54	04
22	84	11	22	49	54	08
23	84	11	10	49	54	00
24	84	11	05	49	53	51
25	84	10	32	49	53	45
26	84	10	11	49	53	38
27	84	10	00	49	53	38
28	84	09	22	49	53	20
29	84	09	20	49	53	08
30	84	08	40	49	52	50
31	84	09	02	49	52	38
32	84	10	40	49	52	50
33	84	14	00	49	52	20
34	84	14	10	49	52	35
35	84	14	00	49	52	55
36	84	14	50	49	52	55
37	84	13	25	49	53	22
38	84	13	40	49	53	31
39	84	13	20	49	53	44
40	84	13	10	49	53	40
41	84	12	32	49	33	48
42	84	12	24	49	54	10
43	84	12	30	49	54	15
44	84	12	10	49	54	40
45	84	12	30	49	54	35
46	84	12	32	49	54	39
47	84	12	52	49	54	20
48	84	13	05	49	54	20
49	84	13	25	49	54	25
50	84	13	20	49	54	35
51	84	13	35	49	54	40
52	84	13	25	49	54	45
53	84	13	38	49	54	12
54	84	13	50	49	54	55
55	84	13	45	49	54	45
56	84	14	00	49	54	35
57	84	13	58	49	54	18
58	84	14	02	49	54	12

59	84	14	12	49	54	13
60	84	14	20	49	54	20
61	84	14	22	49	54	25
62	84	14	28	49	54	25
63	84	14	32	49	54	50
63	84	14	15	49	55	40
64	84	14	12	49	55	35
65	84	14	02	49	55	40
66	84	14	08	49	55	45
67	84	14	00	49	55	50
68	84	14	03	49	55	55
69	84	14	02	49	55	58
70	84	14	30	49	56	30
71	84	14	55	49	56	25
72	84	14	30	49	55	35
73	84	15	10	49	55	28
74	84	14	50	49	55	05
75	84	15	15	49	55	08
76	84	15	52	49	54	25
77	84	16	15	49	54	35
78	84	16	50	49	54	15
79	84	17	00	49	53	25
80	84	16	55	49	52	20
81	84	16	12	49	51	50
82	84	15	00	49	47	40
83	84	13	35	49	47	25
84	84	10	53	49	48	20
85	84	10	30	49	47	55
86	84	09	22	49	47	30
87	84	07	40	49	46	40
88	84	02	00	49	46	28

**5.3 Общая площадь** Нижне-Тургусунского государственного природного заказника (ботанического) составляет **2200 га**.

## Экспликация земель

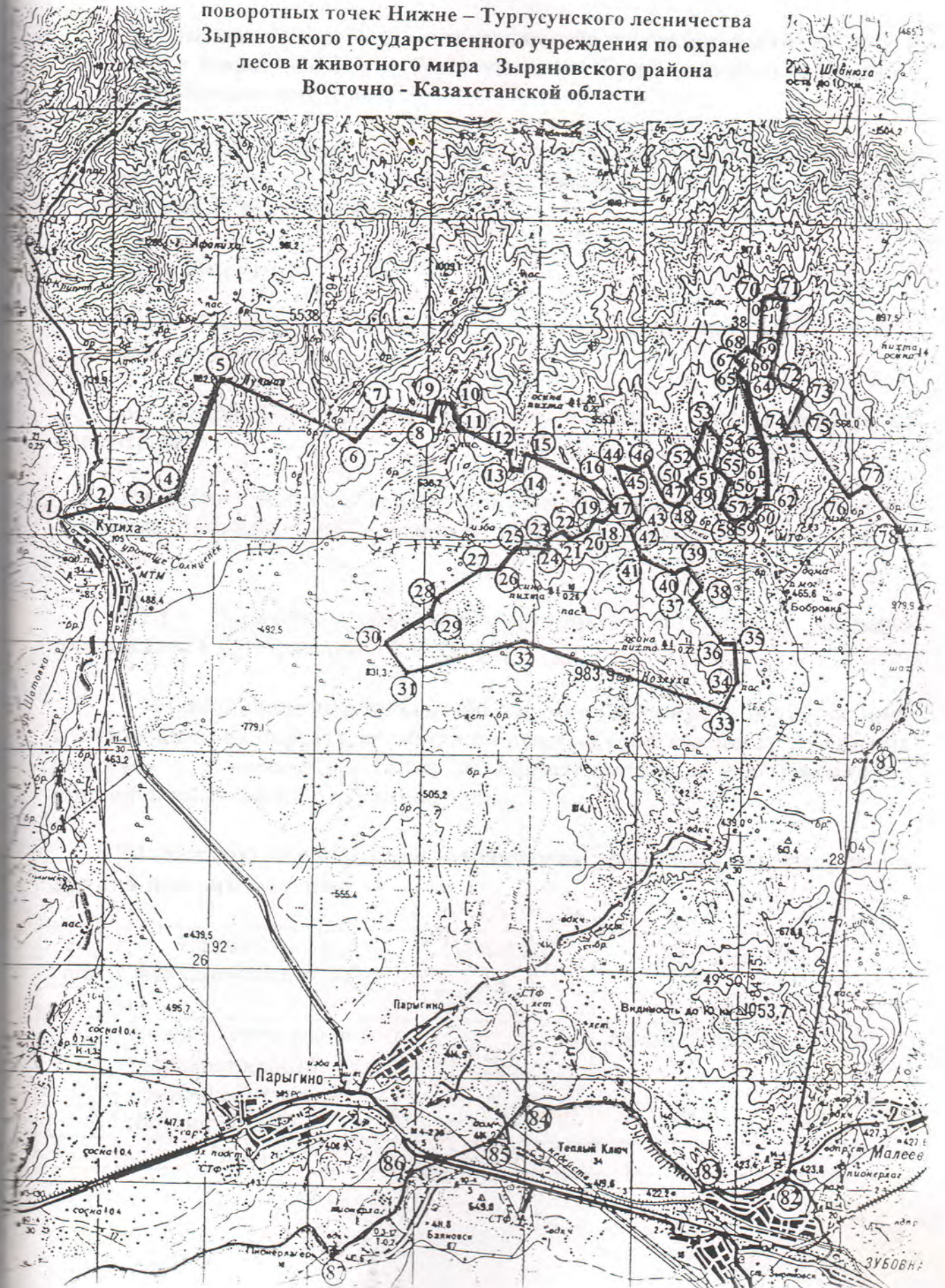
№№ п/п	Наименование районов	Общая площадь, га	Категории земель						
			Земли сельхоз назначения	Земли населенных пунктов	Земли промышленности, транспорта, связи...	Земли особо охраняемых природных территорий	Земли государственного лесного фонда	Земли водного фонда	Земли запаса
1	2	3	4	5	6	7	8	9	10
1.	Зырянский	2200	-	-	-	-	2200	-	-

**5.4 Площадь охранной зоны ООПТ** – для данного вида ООПТ охранная зона не выделяется.

## 5.5 Карта-схема ООПТ с указанием инфраструктуры ООПТ

### СХЕМА

поворотных точек Нижне – Тургусунского лесничества  
Зырянского государственного учреждения по охране  
лесов и животного мира Зырянского района  
Восточно - Казахстанской области



**6. Перечень находящихся на особо охраняемой природной территории объектов государственного природно-заповедного фонда с их количественной и качественной характеристикой приводится в приложении 1 к паспорту**

**6.1 Индикаторные виды, определяющие состояние растительного и животного мира:** Нижнее - Тургусунского государственного природного заказника (ботанического):

**6.1.1. Растения:** Боярышник желтоплодный - *Crataegus chlorocarpa*, Шиповник иглистый - *Rosa acicularis*, Шиповник рыхлый – *Rosa*, Шиповник колючейший - *Rosa spinosissima*

**6.1.2 Животные:**

**6.1.3 Численность индикаторных видов животных приводится в приложении 2 к паспорту**

**6.2 Объекты историко-культурного наследия, расположенные на территории:**

На территории Нижне-Тургусунского государственного природного заказника (ботанический) объектов историко-культурного наследия не имеется.

**6.2.1 Перечень объектов историко-культурного наследия приводится в приложении 3 к паспорту**

**7. Функциональные зоны особо охраняемой природной территории и вид режима их охраны, сведения о смежных собственниках земельных участков и землепользователях, их обязательствах и обременения по природопользованию в охранный зоне**

**7.1 Режимы охраны особо охраняемой природной территории по функциональным зонам:**

№ п/п	Наименование функциональной зоны	Площадь, га	Режим охраны
1	2	3	4
1.	Нижне-Тургусунский государственный природный заказник (ботанический)	2200	Заказной режим
	ВСЕГО:	2200	

## 7.2 Сведения о расположенных на ООПТ и в её охранной зоне собственников земельных участков и землепользователей, их обязательствах и обременения по природопользованию

Хозяйствующий субъект на территория Нижне -Тургусунского государственного природного (ботанического) заказника является ГУ Зырянское государственное учреждение лесного хозяйства.

## 8. Разрешенные и запрещенные виды деятельности, а также ограничения на отдельные виды деятельности на особо охраняемой природной территории:

Согласно закона РК «Об ООПТ» от 07 июля 2006 года № 175-Ш, ст.69, пункта 1, подпункта 3 и пункта 3:

Нижне-Тургусунский государственный природный (ботанический) заказник – **используется** в научных, эколого-просветительских, туристических, рекреационных и ограниченных хозяйственных целях; **запрещается** – пастьба скота, сенокошение, все виды рубок леса, сбор цветов, выкапывание корней, клубней и луковиц растений, разведение костров, заезд и передвижение вне существующих дорог транспортных средств, интродукция чужеродных видов растений и животных, равно как и другие действия, вызвавшие или которые могут вызвать повреждение и уничтожение растительности.

Собственники земельных участков и землепользователи вправе осуществлять хозяйственную деятельность в государственных природных заказниках с соблюдением установленных ограничений заказного режима охраны.

## 9. Правила посещения, режим работы и рекреационная нагрузка особо охраняемой природной территории

Не разработаны

Паспорт разработан:

*Восточно-Казахстанская область, г.Усть-Каменогорск,  
ул.Тохтарова 40, Восточно-Казахстанское областное  
территориальное управление лесного и охотничьего хозяйства,  
отдел лесного хозяйства и ООПТ*

М. П.

Дата разработки паспорта:  
« 10 » сентября 2007г.



Приложение 1  
к паспорту Нижне - Тургусунского государственного  
природного (ботанического) заказника

**Перечень  
объектов государственного природно-заповедного фонда  
Нижне-Тургусунского государственного природного (ботанического)  
заказника**

№ п/п	Наименование объектов государственного природно-заповедного фонда	Количес тво
1	2	3
	<b>Наличие видов растений - всего в том числе: редких и исчезающих:</b>	<b>21</b>
	<b>Отдел MAGNOLIOPHYTA - ПОКРЫТОСЕМЕННЫЕ</b>	
	<b>Класс MAGNOLIOPSIDA – ДВУДОЛЬНЫЕ</b>	
	<b>Сем. SALICACEAE – ИВОВЫЕ</b>	
1.	Ива белая - <i>Salix alba</i> .	
2.	Тополь лавролистный - <i>Populus laurifolia</i>	
	<b>Сем. GROSSULARIACEAE – КРЫЖОВНИКОВЫЕ</b>	
3.	Смородина черная - <i>Ribes nigrum</i>	
	<b>Сем. ROSACEAE – РОЗОЦВЕТНЫЕ</b>	
4.	Боярышник желтоплодный - <i>Crataegus chlorocarpa</i>	
5.	Малина обыкновенная - <i>Rubus idaeus</i>	
6.	Шиповник иглистый - <i>Rosa acicularis</i>	
7.	Шиповник рыхлый - <i>Rosa</i>	
8.	Шиповник колючейший - <i>Rosa spinosissima</i>	
9.	Черемуха обыкновенная - <i>Padus avium</i>	
10.	Таволга зверобоелистная - <i>Spiraea hypericifolia</i>	
11.	Малина обыкновенная - <i>Rubus idaeus</i>	
12.	Малина сахалинская - <i>Rubus sachalinensis</i>	
	<b>Сем. HYPERICACEAE - ЗВЕРОБОЙНЫЕ</b>	
13.	<i>Hypericum perforatum</i> – зверобой продырявленный	
	<b>Сем. APIACEAE – СЕЛЬДЕРЕЙНЫЕ</b>	
14.	Володушка золотистая - <i>Uuplerum longifolium</i>	
	<b>Сем. LAMIACEAE - ЯСНОТКОВЫЕ</b>	
15.	Душица обыкновенная - <i>Origanum vulgare</i>	
	<b>Сем. PLANTAGINACEAE - ПОДОРОЖНИКОВЫЕ</b>	
16.	Подорожник большой - <i>Plantago major</i>	
	<b>Сем. CAPRIFOLIACEAE - ЖИМОЛОСТНЫЕ</b>	
17.	Жимолость татарская - <i>Lonicera tatarica</i>	
18.	Калина обыкновенная - <i>Viburnum opulus</i>	
	<b>Сем. ASTERACEAE – АСТРОВЫЕ</b>	
19.	Девясил британский - <i>Inula britannica</i>	

20.	Тысячелистник обыкновенный - <i>Achillea millefolium</i>	
21.	Мать-и-мачеха обыкновенная - <i>Tussilago farfara</i>	
	<b>Наличие видов животных - всего в том числе редких и исчезающих:</b>	<b>4</b>
	<i>Млекопитающие Mammalia</i>	
	<b>Отряд хищные Carnivora</b>	
	<b>Семейство псовые Canidae</b>	
	<b>Род волки Canis</b>	
1.	Волк- <i>Canis lupus</i>	
	<b>Род лисицы Vulpes</b>	
2.	Лисица обыкновенная – <i>Vulpes vulpes</i>	
	<b>Отряд грызуны Rodentia</b>	
	<b>Семейство беличьи Sciuridae</b>	
	<b>Род белки Sciurus</b>	
3.	Обыкновенная белка <i>Sciurus vulgaris</i>	
	<b>Отряд зайцеобразные Lagomorpha</b>	
	<b>Семейство зайцевые Leporidae</b>	
	<b>Род зайцы Lepus</b>	
4.	Заяц-беляк - <i>Lepus timidus</i>	
Наличие геологических, геоморфологических, гидрологических объектов государственного природно-заповедного фонда, их наименование, местонахождение и краткая характеристика:		
	Не имеется	

Приложение 2  
к паспорту Нижне - Тургусунского государственного  
природного (ботанического) заказника

**Численность индикаторных видов животных**  
Нижне - Тургусунского государственного природного (ботанического)  
заказника

Наименование животного	Численность	
	• Оптимальная	Фактическая
1	2	3
Данных не имеется		

1	2	3
В Нижне - Тургусунском государственном природном (ботаническом) заказнике отсутствуют историко-культурные памятники.		

Приложение 3  
к паспорту Нижне - Тургусунского государственного  
природного (ботанического) заказника

**Перечень  
объектов историко-культурного наследия  
Нижне - Тургусунского государственного природного (ботанического)  
заказника**

№ п/п	Наименование	Местонахождение и характеристика
1	2	3
	В Нижне - Тургусунском государственном природном (ботаническом) заказнике объектов историко-культурного наследия не имеется.	



К.Либкнехт көшесі, 19, Өскемен қ,  
ШҚО,Қазақстан Республикасы , 070019,  
тел.: 8(7232) 25-73-20, факс: 8(7232) 25-75-46  
e-mail: priemnaya\_uprirpvko@akimvko.gov.kz

ул. К.Либкнехта, 19, г. Усть-Каменогорск  
ВКО ,Республика Казахстан, 070019,  
тел.: 8(7232) 25-73-20, факс: 8(7232) 25-75-46  
e-mail : priemnaya\_uprirpvko@akimvko.gov.kz

**Директору  
ТОО «СП ВЕКТОР»  
Яцук В.А.**

На Ваше заявление от 12 сентября 2023 года № ЗТ-2023-01766430 по вопросу о наличии государственного лесного фонда в границах территории в районе села Путинцево, графически отображенной в приложении 1, к северу от города Алтай района Алтай Восточно-Казахстанской области предоставляем следующую информацию.

В соответствии со статьей 91 Административного процедурно-процессуального кодекса РК, в случае несогласия с данным ответом, Вы вправе его обжаловать в порядке, установленном законодательством РК.

Приложение: на 2 листах.

**И.о.руководителя**


**А. Есентаев**

КГУ "Зырянское лесное хозяйство"

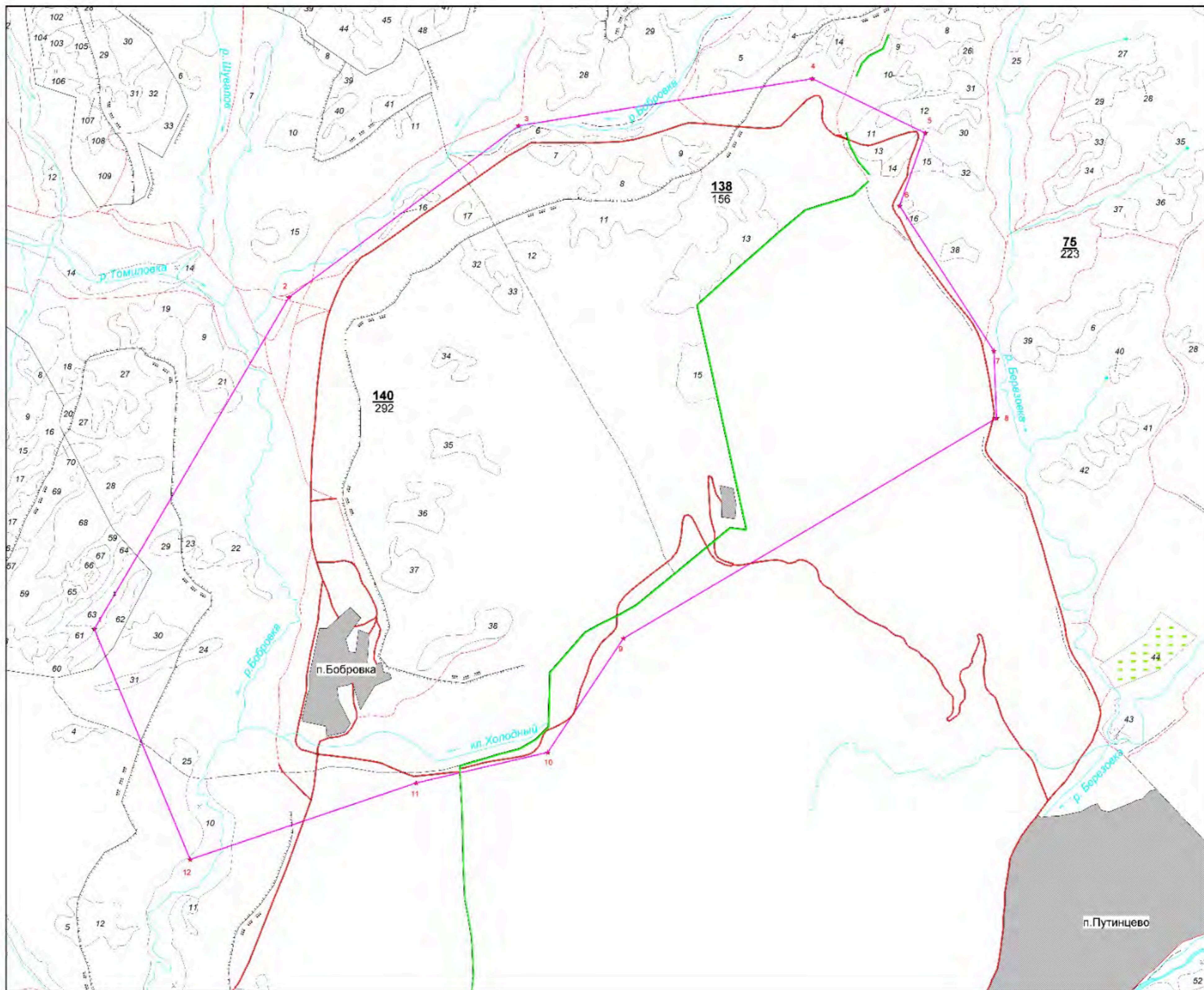
Ведомость о наличии ГЛФ по Нижне-Тургусунскому, Леснопристанскому лесничеству

№ п/п	квартал	выдел	площадь	состав насаждения
Н-Тургусунское лесничество				
1	140	31	6,2	5П3Ос2Б
2	133	62	6,3	5П5Ос
3	133	63	4,5	10П
4	138	6	6,2	6Ос4Б
5	138	7	5,4	10Ос
6	138	8	10	7Ос3Б
7	138	9	4,5	8Ос2Б
8	138	11	21	7Ос3Б
9	138	12	4,6	10Ос
10	138	13	28	7Ос2П1Б
11	140	16	2,5	10Ос
12	140	17	2,8	10Ос
13	140	32	4,2	10Ос
14	140	33	4,2	10Ос
15	140	34	3,6	10Ос
16	140	35	6,4	10Ос
17	140	36	9,5	10Ос
18	140	37	7,9	10Ос
19	140	38	9,7	10Ос
20	140	25	3,4	9Ос1Б
21	140	24	2,8	10Ос
22	140	22	8,2	10Ос
23	140	23	1	10Ос
24	140	30	7,1	10Ос
25	140	29	2,9	10Ос
26	140	21	3,7	6Ос2П2Б
27	142	10	46	10Ивк
Леснопристанское лесничество				
28	75	11	6,7	8Ос2Ос+Б+Чр
29	75	12	1	6Ос4П+Б
30	75	14	2,8	10Ос
31	75	15	0,8	10Ос
32	75	16	0,1	10Ос
<b>Итого:</b>			<b>229,5</b>	

Директор КГУ "Зырянское лесное хозяйство"



Утепов Р.А.



**"Қазақстан Республикасының  
Стратегиялық жоспарлау және  
реформалар агенттігі Ұлттық  
статистика бюросының Шығыс  
Қазақстан облысы бойынша  
департаменті " республикалық  
мемлекеттік мекемесі**



**Республиканское государственное  
учреждение "Департамент Бюро  
национальной статистики  
Агентства по стратегическому  
планированию и реформам  
Республики Казахстан по  
Восточно-Казахстанской области"**

Қазақстан Республикасы 010000, Шығыс  
Қазақстан облысы, Тоқтаров көшесі 85

Республика Казахстан 010000, Восточно-  
Казахстанская область, улица Тохтарова 85

16.03.2026 №ЗТ-2026-01001106

Товарищество с ограниченной  
ответственностью "СП ВЕКТОР"

На №ЗТ-2026-01001106 от 6 марта 2026 года


ЖШС «СП ВЕКТОР» директоры Р.С.Честных 2026 жылғы 06 наурыздағы № 03/014 «Қазақстан Республикасының Стратегиялық жоспарлау және реформалар агенттігі Ұлттық статистика бюросының Шығыс Қазақстан облысы бойынша департаменті» РММ, Сіздің 2026 жылғы 6 наурыздағы №ЗТ-2026-0100106 сауалыңызға сәйкес, 2026 жылғы 1 қаңтардағы Алтай қаласы бойынша халық санын ұсынады. Путинцево ауылының халқы туралы сұратылған кезеңге ақпарат жоқ. Путинцево ауылының халқы 2021 жылғы Қазақстан Республикасының Ұлттық халық санағының нәтижелеріне негізделген. Шығыс Қазақстан облысы бойынша қолжетімді статистикалық ақпарат Қазақстан Республикасының Стратегиялық жоспарлау және реформалар агенттігі Ұлттық статистика бюросының ([www.stat.gov.kz](http://www.stat.gov.kz)) интернет-ресурсында жарияланған. Жауаппен келіспеген жағдайда, Сіз Қазақстан Республикасының Әкімшілік рәсімдік-процестік кодексінің 91 бабына сәйкес, осы жауапқа шағым жасауға құқылысыз. Қосымша 1 бетте. Басшы Е. Нұрланов Орынд. Е. Охременко тел: 8 (72335) 7-73-13 Директору ТОО «СП ВЕКТОР» Честных Р.С. На 03/014 от 06 марта 2026 года РГУ «Департамент Бюро национальной статистики Агентства по стратегическому планированию и реформам Республики Казахстан по Восточно-Казахстанской области», согласно Вашему запросу №ЗТ-2026-0100106 от 6 марта 2026 года, представляет информацию о численности населения в городе Алтай на 1 января 2026 года. Информацией о численности с.Путинцево на запрашиваемый период не располагаем. Представлена информация о численности населения с.Путинцево по итогам Национальной переписи населения Республики Казахстан 2021 года. Общедоступная статистическая информация по Восточно-Казахстанской области размещена на интернет-ресурсе Бюро национальной статистики Агентства по стратегическому планированию и реформам Республики Казахстан ([www.stat.gov.kz](http://www.stat.gov.kz)). В случае несогласия с ответом, Вы вправе обжаловать данный ответ в соответствии со ст. 91 Административного процедурно-процессуального кодекса Республики Казахстан. Приложение на 1 листе. Руководитель Е. Нұрланов Исп. Охременко Е.Н. тел. 8 (72335) 7-73-13

Қабылданған шешіммен келіспеген жағдайда, Сіз оған Қазақстан Республикасы Әкімшілік рәсімдік-процестік кодекстің 91-бабына сәйкес шағымдануға құқылысыз.

В случае несогласия с принятым решением, Вы вправе обжаловать его в соответствии со статьей 91 Административного процедурно-процессуального кодекса Республики Казахстан.

Департамент басшысы

НҰРЛАНОВ ЕРНАЗ НҰРЛАНҰЛЫ



Орындаушы

**ОХРЕМЕНКО ЕЛЕНА НИКОЛАЕВНА**

тел.: 7772517653

Осы құжат «Электрондық құжат және электрондық цифрлық қолтаңба туралы» Қазақстан Республикасының 2003 жылғы 7 қаңтардағы N 370-II Заңы 7 бабының 1 тармағына сәйкес қағаз тасығыштағы құжатпен бірдей.

Данный документ согласно пункту 1 статьи 7 ЗПК от 7 января 2003 года N370-II «Об электронном документе и электронной цифровой подписи» равнозначен документу на бумажном носителе.

---

Қабылданған шешіммен келіспеген жағдайда, Сіз оған Қазақстан Республикасы Әкімшілік рәсімдік-процестік кодекстің 91-бабына сәйкес шағымдануға құқылысыз.

В случае несогласия с принятым решением, Вы вправе обжаловать его в соответствии со статьей 91 Административного процедурно-процессуального кодекса Республики Казахстан.

қосымша

адам

	2026 жылғы 1 қаңтарға			2021 жылғы Ұлттық халық санағы бойынша		
	Барлығы	Ерлер	Әйелдер	Барлығы	Ерлер	Әйелдер
Алтай қ.	34 967	15 890	19 077	-	-	-
Путинцево а.	...	...	...	496	251	245

**ШЫҒЫС ҚАЗАҚСТАН  
ОБЛЫСЫНЫҢ ДЕНСАУЛЫҚ  
САҚТАУ БАСҚАРМАСЫ  
МЕМЛЕКЕТТІК МЕКЕМЕСІ**



**ГОСУДАРСТВЕННОЕ УЧРЕЖДЕНИЕ  
УПРАВЛЕНИЕ  
ЗДРАВООХРАНЕНИЯ ВОСТОЧНО-  
КАЗАХСТАНСКОЙ ОБЛАСТИ**

---

070018, Өскемен қаласы,  
Қазыбек-Би көшесі, 11/1  
тел./ факс 8(723-2) 74-15- 07  
e-mail: [densaulyk@akimvko.gov.kz](mailto:densaulyk@akimvko.gov.kz)

070018, г. Усть-Каменогорск,  
ул. Казыбек-Би 11/1  
тел./ факс 8 (723-2) 74-16-07  
e-mail: [densaulyk@akimvko.gov.kz](mailto:densaulyk@akimvko.gov.kz)

**Товарищество с ограниченной ответственностью  
«СП ВЕКТОР»**

Управление здравоохранения Восточно-Казakhstanской области на Ваш запрос № ЖТ-2023 – 01891208 от 26 сентября 2023 года сообщает.

Направляем данные предоставленные Восточно-Казakhstanским областным филиалом РГП на ПХВ «Национальный научный центр развития здравоохранения имени Салидат Каирбековой» Министерства здравоохранения Республики Казахстан на электронный адрес: [mail@spvector.com](mailto:mail@spvector.com)

В случае несогласия с ответом, согласно статьи 91 Административного процедурно-процессуального Кодекса Республики Казахстан, Вы вправе обжаловать его в вышестоящий орган или в суд.

Приложение: таблицы Excel, Word (направлены на почту [mail@spvector.com](mailto:mail@spvector.com))

**И.о. заместителя руководителя**

**А.Капанова**

*Исполнитель: Исабекова А.  
тел +7 (7232) 74-16-44*

**ШҚО мәдениет басқармасының  
"Тарихи-мәдени мұраны қорғау  
жөніндегі Шығыс Қазақстан  
облыстық мекемесі» коммуналдық  
мемлекеттік мекемесі**

Қазақстан Республикасы 010000, Өскемен  
қ., Қазақстан 63

**Государственное коммунальное  
учреждение «Восточно-  
Казахстанское областное  
учреждение по охране историко-  
культурного наследия»  
управления культуры Восточно-  
Казахстанской области**

Республика Казахстан 010000, г.Усть-  
Каменогорск, Казакстан 63

---

20.03.2026 №ЗТ-2026-01196451

Товарищество с ограниченной  
ответственностью "СП ВЕКТОР"

На №ЗТ-2026-01196451 от 19 марта 2026 года

В ответ на Ваше обращение от 19 марта 2026 года № ЗТ-2026-01196451 КГУ «Восточно-Казахстанское областное учреждение по охране историко-культурного наследия» сообщает следующее. В соответствии с постановлением акимата Восточно-Казахстанской области от 20 ноября 2023 года № 257, в Государственный список памятников истории и культуры местного значения включено 11 объектов района Алтай. Подробная информация о памятниках истории и культуры размещена на официальном сайте учреждения: <https://shqo-madenimura.kz>. Вместе с тем доводим до Вашего сведения, на сегодняшний день предложений о рассмотрении вопроса касательно включения в Государственный список памятников истории и культуры вновь выявленных объектов на территории района Алтай, обладающих исторической, научной, художественной и культурной ценностью, не поступало.


---

Қабылданған шешіммен келіспеген жағдайда, Сіз оған Қазақстан Республикасы Әкімшілік рәсімдік-процестік кодекстің 91-бабына сәйкес шағымдануға құқылысыз.

В случае несогласия с принятым решением, Вы вправе обжаловать его в соответствии со статьей 91 Административного процедурно-процессуального кодекса Республики Казахстан.

Директор

**СУЛЕЙМЕНОВ ТАЛГАТ ИСАТАЕВИЧ**



Исполнитель

**ЛАЗИМКАНОВ ЕСЕТ ТУРСУНБЕКОВИЧ**

тел.: 7714102751

Осы құжат «Электрондық құжат және электрондық цифрлық қолтаңба туралы» Қазақстан Республикасының 2003 жылғы 7 қаңтардағы N 370-II Заңы 7 бабының 1 тармағына сәйкес қағаз тасығыштағы құжатпен бірдей.

Данный документ согласно пункту 1 статьи 7 ЗПК от 7 января 2003 года N370-II «Об электронном документе и электронной цифровой подписи» равнозначен документу на бумажном носителе.

---

Қабылданған шешіммен келіспеген жағдайда, Сіз оған Қазақстан Республикасы Әкімшілік рәсімдік-процестік кодекстің 91-бабына сәйкес шағымдануға құқылысыз.

В случае несогласия с принятым решением, Вы вправе обжаловать его в соответствии со статьей 91 Административного процедурно-процессуального кодекса Республики Казахстан.

**"Қазақстан Республикасы  
Өнеркәсіп және құрылыс  
министрлігі Геология комитетінің  
"Шығысқазжерқойнауы" Шығыс  
Қазақстан өңіраралық геология  
департаменті" республикалық  
мемлекеттік мекемесі**

Қазақстан Республикасы 010000, Өскемен  
қ., Тохтаров көшесі 35

**Республиканское государственное  
учреждение "Восточно-  
Казахстанский межрегиональный  
департамент геологии Комитета  
геологии Министерства  
промышленности и строительства  
Республики Казахстан  
"Востказнедра"**

Республика Казахстан 010000, г.Усть-  
Каменогорск, улица Тохтарова 35

20.02.2024 №ЗТ-2024-03160744

Товарищество с ограниченной  
ответственностью "СП ВЕКТОР"

На №ЗТ-2024-03160744 от 14 февраля 2024 года

На №ЗТ-2024-03160744 от 14.02.2024г. РГУ МД «Востказнедра» сообщает, что для хозяйственно-питьевого водоснабжения с.Путинцево эксплуатационные запасы подземных вод по скважине №129 утверждены в количестве 150 м3/сут по категории В на 25 лет (Протокол ВК МКЗ РК №722 от 22.12.2015г.). Скважина №129 расположена в 0,128км от северо-восточной окраины с. Путинцево в пределах координат с.ш. 49051/59,7//-в.д. 84020/29,4//. Согласно данным «Отчета о результатах поисково-разведочных работ для обеспечения запасами подземных вод 13 сел Восточного региона Восточно-Казахстанской области, в т. ч.: в Глубоковском районе – Предгорное, Кожохово, Прогресс; Зайсанском – Улкен Каратал, Кокжыра, Карабулак; Зыряновском – Кремнюха, Путинцево, Малеевск, Средигорное, Соловьево, Быково; Уланском – Каменка» (по состоянию на 01.12.2015г.)» граница I пояса ЗСО установлена на расстоянии 50м от скважины. Эксплуатационные запасы подземных вод формируются за счет инфильтрации атмосферных осадков и поверхностных вод на площади водосбора. Поэтому во II зону (от микробных загрязнений) и в III зону ЗСО (от химических загрязнителей) включается водосборная площадь выше скважины № 129. Согласно ст. 120 п. 6 Водного Кодекса РК «Физические и юридические лица, эксплуатирующие водозаборные сооружения подземных вод, обязаны организовать зоны санитарной охраны и мониторинг подземных вод». Порядок и требования к зонам санитарной охраны определены Санитарными правилами «Санитарно-эпидемиологические требования к водоемким объектам, местам водозабора для хозяйственно-питьевых целей, хозяйственно-питьевому водоснабжению и местам культурно-бытового водопользования и безопасности водных объектов», утвержденными Приказом Министра здравоохранения Республики Казахстан от 20 февраля 2023 года № 26. Согласно статьи 79 «У источников водоснабжения и на водопроводных сооружениях, подающих воду на хозяйственно-питьевые нужды из поверхностных и подземных источников, предусматриваются ЗСО. Проект ЗСО согласовывается с территориальными подразделениями государственного органа в сфере санитарно-эпидемиологического благополучия населения в соответствии с Приказом № ҚР ДСМ-336/2020». Следовательно, точные границы II и III поясов ЗСО определяется водопользователями гидродинамическими расчетами в проекте ЗСО. Согласно пункту 1 статьи





Қабылданған шешіммен келіспеген жағдайда, Сіз оған Қазақстан Республикасы Әкімшілік рәсімдік-процестік кодекстің 91-бабына сәйкес шағымдануға құқылысыз.

В случае несогласия с принятым решением, Вы вправе обжаловать его в соответствии со статьей 91 Административного процедурно-процессуального кодекса Республики Казахстан.

91 Кодекса РК, в случае несогласия с представленным ответом, участник административной процедуры вправе обжаловать административный акт, административное действие (бездействие), не связанное с принятием административного акта, в административном (досудебном) порядке. В случаях, предусмотренных Кодексом, участник административной процедуры вправе обжаловать административное действие (бездействие), связанное с принятием административного акта.

Заместитель руководителя

**АЙКЕШОВ СЕРИК АЙКЕШОВИЧ**



Исполнитель:

**ЖАПАРОВА АМИНА БУРКАНОВНА**

тел.: 7753918504

Осы құжат «Электрондық құжат және электрондық цифрлық қолтаңба туралы» Қазақстан Республикасының 2003 жылғы 7 қаңтардағы N 370-II Заңы 7 бабының 1 тармағына сәйкес қағаз тасығыштағы құжатпен бірдей.

Данный документ согласно пункту 1 статьи 7 ЗРК от 7 января 2003 года N370-II «Об электронном документе и электронной цифровой подписи» равнозначен документу на бумажном носителе.

---

Қабылданған шешіммен келіспеген жағдайда, Сіз оған Қазақстан Республикасы Әкімшілік рәсімдік-процестік кодекстің 91-бабына сәйкес шағымдануға құқылысыз.

В случае несогласия с принятым решением, Вы вправе обжаловать его в соответствии со статьей 91 Административного процедурно-процессуального кодекса Республики Казахстан.

**«ҚАЗАҚСТАН РЕСПУБЛИКАСЫ  
ЭКОЛОГИЯ ЖӘНЕ ТАБИҒИ РЕСУРСТАР  
МИНИСТРЛІГІ ОРМАН ШАРУАШЫЛЫҒЫ  
ЖӘНЕ ЖАНУАРЛАР ДҮНИЕСІ  
КОМИТЕТІНІҢ ШЫҒЫС ҚАЗАҚСТАН  
ОБЛЫСТЫҚ ОРМАН ШАРУАШЫЛЫҒЫ  
ЖӘНЕ ЖАНУАРЛАР ДҮНИЕСІ АУМАҚТЫҚ  
ИНСПЕКЦИЯСЫ»**



**РЕСПУБЛИКАНСКОЕ ГОСУДАРСТВЕННОЕ  
УЧРЕЖДЕНИЕ  
«ВОСТОЧНО-КАЗАХСТАНСКАЯ  
ОБЛАСТНАЯ ТЕРРИТОРИАЛЬНАЯ  
ИНСПЕКЦИЯ ЛЕСНОГО ХОЗЯЙСТВА И  
ЖИВОТНОГО МИРА КОМИТЕТА ЛЕСНОГО  
ХОЗЯЙСТВА И ЖИВОТНОГО МИРА  
МИНИСТЕРСТВА ЭКОЛОГИИ И  
ПРИРОДНЫХ РЕСУРСОВ РЕСПУБЛИКИ  
КАЗАХСТАН**

РЕСПУБЛИКАЛЫҚ МЕМЛЕКЕТТІК МЕКЕМЕСІ

Қазақстан көшесі, 87/1, Өскемен қаласы, ШҚО, Қазақстан  
Республикасы, 070004, тел.: 8 (7232) 601410

№

Улица Казахстан 87/1, город Усть-Каменогорск, ВКО,  
Республика Казахстан, 070004,  
тел.: 8 (7232) 601410

**«Вектор» ЖШС директоры  
В. А. Яцукке**

*Жануарлардың сирек кездесетін және жойылып  
бара жатқан түрлерінің мекендеу ауқымына қатысты*

Шығыс Қазақстан облыстық орман шаруашылығы және жануарлар дүниесі аумақтық инспекциясымен (бұдан әрі-Инспекция) жануарлардың сирек кездесетін және жойылып бара жатқан түрлерінің мекендеу ауқымына қатысты 12.09.2023 жылғы № 09/006 қайта жолданған хат қаралды.

Шығыс Қазақстан облыстық аңшылар мен балық аулаушылар қоғамдық бірлестігінің ақпараты (01.12.2023 ж №301 хат) бойынша жобаланатын учаске Шығыс Қазақстан облысы «Зырян» аңшылық шаруашылығы резервтік қорының аумағында орналасқан.

Жануарлардың түрлік құрамы: қоян, борсық, түлкі, аю, бұлан сияқты түрлермен ұсынылған.

«Охотзопром ӨБ» ГМҚК ақпараты бойынша қарастырылып отырған учаскеде Қазақстан Республикасының Қызыл Кітабына енгізілген сирек кездесетін және жойылып бара жатқан жануарлардың мекендейтін орындары мен өріс жолдары жоқ.

**Басшының орынбасары**

**Е. Умутов**

**«ҚАЗАҚСТАН РЕСПУБЛИКАСЫ  
ЭКОЛОГИЯ ЖӘНЕ ТАБИҒИ РЕСУРСТАР  
МИНИСТРЛІГІ ОРМАН ШАРУАШЫЛЫҒЫ  
ЖӘНЕ ЖАНУАРЛАР ДҮНИЕСІ  
КОМИТЕТІНІҢ ШЫҒЫС ҚАЗАҚСТАН  
ОБЛЫСТЫҚ ОРМАН ШАРУАШЫЛЫҒЫ  
ЖӘНЕ ЖАНУАРЛАР ДҮНИЕСІ АУМАҚТЫҚ  
ИНСПЕКЦИЯСЫ»**



**РЕСПУБЛИКАНСКОЕ ГОСУДАРСТВЕННОЕ  
УЧРЕЖДЕНИЕ  
«ВОСТОЧНО-КАЗАХСТАНСКАЯ  
ОБЛАСТНАЯ ТЕРРИТОРИАЛЬНАЯ  
ИНСПЕКЦИЯ ЛЕСНОГО ХОЗЯЙСТВА И  
ЖИВОТНОГО МИРА КОМИТЕТА ЛЕСНОГО  
ХОЗЯЙСТВА И ЖИВОТНОГО МИРА  
МИНИСТЕРСТВА ЭКОЛОГИИ И  
ПРИРОДНЫХ РЕСУРСОВ РЕСПУБЛИКИ  
КАЗАХСТАН**

РЕСПУБЛИКАЛЫҚ МЕМЛЕКЕТТІК МЕКЕМЕСІ

Қазақстан көшесі, 87/1, Өскемен қаласы, ШҚО, Қазақстан  
Республикасы, 070004, тел.: 8 (7232) 601410

№ \_\_\_\_\_

Улица Казахстан 87/1, город Усть-Каменогорск, ВКО,  
Республика Казахстан, 070004,  
тел.: 8 (7232) 601410

**Директору  
ТОО «Вектор»  
Яцук В.А.**

*Касательно наличия ареалов  
редких и исчезающих видов животных*

Восточно-Казахстанской областной территориальной инспекцией лесного хозяйства и животного мира» (далее – Инспекция) рассмотрено перенаправленное письмо № 09/006 от 12.09.2023г. касательно наличия ареалов редких и исчезающих видов животных.

По информации Восточно-Казахстанского областного общественного объединения охотников и рыболовов (письмо №301 от 01.12.2023г.), проектируемый участок находится на территории резервного фонда охотничьего хозяйства «Зыряновское» Восточно-Казахстанской области.

Видовой состав диких животных представлен: заяц, барсук, лисица, медведь, лось.

По информации РГКП «ПО Охотзоопром» (письмо №1456 от 01.12.2023г.) на рассматриваемом участке отсутствуют места обитания и пути миграции редких и исчезающих животных, занесенных в Красную книгу РК.

**Заместитель руководителя**

**Умутов Е.**

Исп: Г. Краскова  
Тел: 8 (7232) 618760




**Согласовано**

07.12.2023 17:10 Дидахметов Самат Болатханович

**Подписано**

07.12.2023 17:13 Умутов Ердос Ермакович



Тип документа	Исходящий документ
Номер и дата документа	№ 03-12 / 1135 от 07.12.2023 г.
Организация/отправитель	ВОСТОЧНО-КАЗАХСТАНСКАЯ ОБЛАСТНАЯ ТЕРРИТОРИАЛЬНАЯ ИНСПЕКЦИЯ ЛЕСНОГО ХОЗЯЙСТВА И ЖИВОТНОГО МИРА КОМИТЕТА ЛЕСНОГО ХОЗЯЙСТВА И ЖИВОТНОГО МИРА МИНИСТЕРСТВА ЭКОЛОГИИ ГЕОЛОГИИ И ПРИРОДНЫХ РЕСУРСОВ РЕСПУБЛИКИ КАЗАХСТАН
Получатель (-и)	ДРУГИЕ
	НЕТ
Электронные цифровые подписи документа	 <p>Согласовано: Дидахметов Самат Болатханович без ЭЦП Время подписи: 07.12.2023 17:10</p>
	 <p>Республиканское государственное учреждение "Восточно-Казахстанская областная территориальная инспекция лесного хозяйства и животного мира Комитета лесного хозяйства и животного мира Министерства экологии, геологии и природных ресурсов Республики Казахстан" Подписано: УМУТОВ ЕРДОС MIIUWgYJ...cpsRvH/oo Время подписи: 07.12.2023 17:13</p>
	 <p>Республиканское государственное учреждение "Восточно-Казахстанская областная территориальная инспекция лесного хозяйства и животного мира Комитета лесного хозяйства и животного мира Министерства экологии, геологии и природных ресурсов Республики Казахстан" ЭЦП канцелярии: АУБАКИРОВА МӨЛДІР MIIUyAYJ...yCHANG9g= Время подписи: 07.12.2023 17:20</p>



Данный документ согласно пункту 1 статьи 7 ЗРК от 7 января 2003 года N370-II «Об электронном документе и электронной цифровой подписи», удостоверенный посредством электронной цифровой подписи лица, имеющего полномочия на его подписание, равнозначен подписанному документу на бумажном носителе.

**"Шығыс Қазақстан облысы табиғи  
ресурстар және табиғат  
пайдалануды реттеу басқармасы"  
мемлекеттік мекемесі**



Қазақстан Республикасы 010000, Өскемен  
қ., Карла Либкнехта 19, 412

**Государственное учреждение  
"Управление природных ресурсов  
и регулирования  
природопользования Восточно-  
Казахстанской области "**

Республика Казахстан 010000, г.Усть-  
Каменогорск, Карла Либкнехта 19, 412

28.09.2023 №ЗТ-2023-01766532





Товарищество с ограниченной  
ответственностью "СП ВЕКТОР"

На №ЗТ-2023-01766532 от 12 сентября 2023 года

На Ваше заявление от 12 сентября 2023 года № ЗТ-2023-01766532 по вопросу о наличии ареалов редких и исчезающих видов растений в границах территории в районе села Путинцево, графически отображенной в приложении 1, к северу от города Алтай района Алтай Восточно-Казахстанской области предоставляем следующую информацию. В соответствии со статьей 91 Административного процедурно-процессуального кодекса РК, в случае несогласия с данным ответом, Вы вправе его обжаловать в порядке, установленном законодательством РК.  
Приложение: на 1 листе.

Заместитель руководителя управления

**ЕСЕНТАЕВ АРМАН НАГАШИБАЕВИЧ**



Исполнитель:

**АСЫЛХАНОВ ДАУРЕН ИМАШЕВИЧ**

тел.: 7232257302

Осы құжат «Электрондық құжат және электрондық цифрлық қолтаңба туралы» Қазақстан Республикасының 2003 жылғы 7 қаңтардағы N 370-II Заңы 7 бабының 1 тармағына сәйкес қағаз тасығыштағы құжатпен бірдей.

Данный документ согласно пункту 1 статьи 7 ЗПК от 7 января 2003 года N370-II «Об электронном документе и электронной цифровой подписи» равнозначен документу на бумажном носителе.



Жауапқа шағымдану немесе талап қою үшін QR кодты сканерлеңіз немесе төмендегі сілтеме бойынша өтіңіз:


[https://i2.app.link/eotinish\\_blank](https://i2.app.link/eotinish_blank)

Чтобы обжаловать ответ или подать иск, отсканируйте QR-код или переходите по ссылке выше:

Ведомость о наличии ГЛФ по Нижне-Тургусунскому, Леснопристанскому лесничеству

№ п/п	квартал	выдел	площадь	состав насаждения	примечание
Нижне - Тургусунское лесничество					
1	133	10	9,3	6Ос2П2Б	не имеется
2	133	22	1,6	9Ос1Б	не имеется
3	133	23	0,6	10Ос	не имеется
4	133	24	8,3	6Ос2П2Б	не имеется
5	133	25	2,8	8П2Ос	не имеется
6	133	29	0,2	4П4Ос2Б	не имеется
7	133	30	1,7	4П4Ос2Б	не имеется
8	133	31	6,2	5П3Ос2Б	не имеется
9	133	62	8,5	5П5Ос	не имеется
10	138	6	6,2	6Ос4Б	не имеется
11	138	7	5,4	10Ос	не имеется
12	138	8	10,0	7Ос3Б	не имеется
13	138	9	4,5	8Ос2Б	не имеется
14	138	11	21,0	7Ос3Б	не имеется
15	138	12	4,6	10Ос	не имеется
16	138	13	28,0	7Ос2П1Б	не имеется
17	140	16	2,5	10Ос	ботанич.заказник
18	140	17	2,8	10Ос	ботанич.заказник
19	140	32	4,2	10Ос	ботанич.заказник
20	140	33	4,2	10Ос	ботанич.заказник
21	140	34	3,6	10Ос	ботанич.заказник
22	140	35	6,4	10Ос	ботанич.заказник
23	140	36	9,5	10Ос	ботанич.заказник
24	140	37	7,9	10Ос	ботанич.заказник
25	140	38	9,7	10Ос	ботанич.заказник
26	140	25	3,4	9Ос1Б	ботанич.заказник
27	140	24	2,8	10Ос	ботанич.заказник
28	140	22	8,2	10Ос	ботанич.заказник
29	140	23	1,0	10Ос	ботанич.заказник
30	140	30	7,1	10Ос	ботанич.заказник
31	140	29	2,9	10Ос	ботанич.заказник
32	140	21	3,7	6Ос2П2Б	ботанич.заказник
33	142	10	46	10Ивк	ботанич.заказник
<b>Итого:</b>			<b>244,8</b>		
Леснопристанское лесничество					
1	75	11	6,8	8Ос2Ос+Б+Р	питомник
2	75	12	8,0	6Ос4П+Б	питомник
3	75	14	2,8	10Ос	питомник
4	75	16	1,6	10Ос	питомник
<b>Итого:</b>			<b>19,2</b>		
<b>Всего</b>			<b>264,0</b>		

Лесничий



Стаценко А.В.